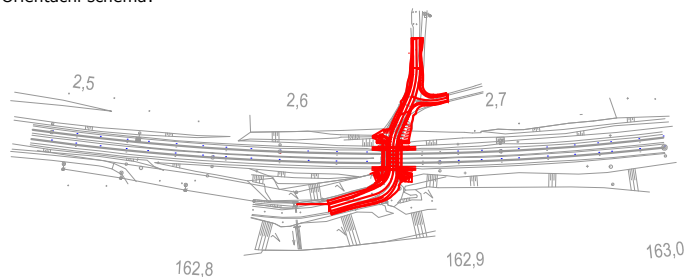



Orientační schéma:





Razítko oprávněné osoby:

Podpis: Datum:

Revize:	Datum:	Popis:	Kontroloval:
P01	25.5.2021	Pracovní verze dokumentace k připomínkám	Ing. Dávid Kuczik
001	25.10.2021	Definitivní verze dokumentace	Ing. Dávid Kuczik

Stavebník/Investor:	Správa železnic, státní organizace	
Adresa:	Dlážděná 1003/7, 110 00 Praha 1	
Zástupce investora:	Stavební správa západ	
Adresa:	Sokolovská 1995/278, 190 00 Praha 9	

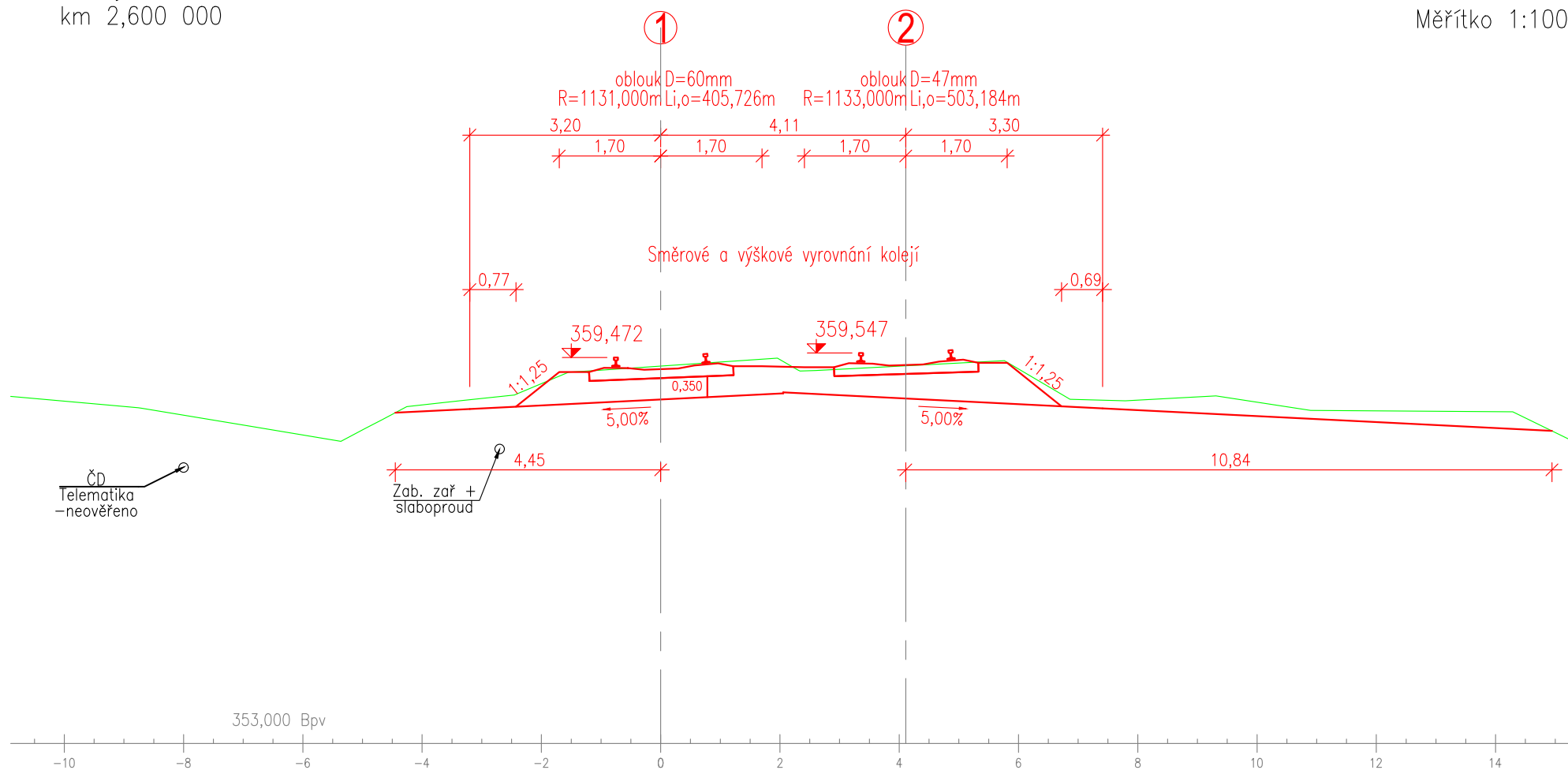
Zhotovitel stavby:	SAGASTA s.r.o.			
Adresa:	Novodvorská 1010/14, 142 00, Praha 4 - Lhotka			
Kontakt:	T: +420 261 344 100 E: info@sagasta.cz			
Zhotovitel objektu:	SAGASTA s.r.o.			
Adresa:	Novodvorská 1010/14, 142 00, Praha 4 - Lhotka			
Kontakt:	T: +420 261 344 100 E: info@sagasta.cz			
Hlavní projektant (HIP):	Specialista:	Odpovědný projektant:	Zpracovatel:	
Ing. Dávid Kuczik	Ing. Emil Špaček	Ing. Emil Špaček	Ing. Petr Jetelina	

Název stavby/akce:	Rekonstrukce mostu v km 162,879 trati Liberec - Černousy			Označení (S-kód): S632000171
Název části:	Kolejový svršek a spodek			Označení zhotovitele: 120 123
Název objektu:	Železniční svršek, železniční spodek			Označení části: D.2.1.1
Název přílohy:	Výkresová část			Číslo objektu/komplexu: SO 01-10-01
Název dílčí části přílohy:	Příčné řezy			Číslo přílohy: 2. 004
Kraj:	Katastrální území:	TUDU:	Paré:	
Liberecký	Růžodol I [682209]	0951 02		
Stupeň dokumentace:	Datum zpracování:	Formáty:	Měřítko:	
DUSP	25.05.2021	3 x A4	1:100	

S-kód:	Stupeň dokumentace:	Část:	Objekt:	Podobjekt:	Příloha:	Revize:
S 6 3 2 0 0 0 1 7 1	D U S P	D 2 1 0 1	S 0 0 1 1 0 0 1	X X	2 0 0 4	P 0 1

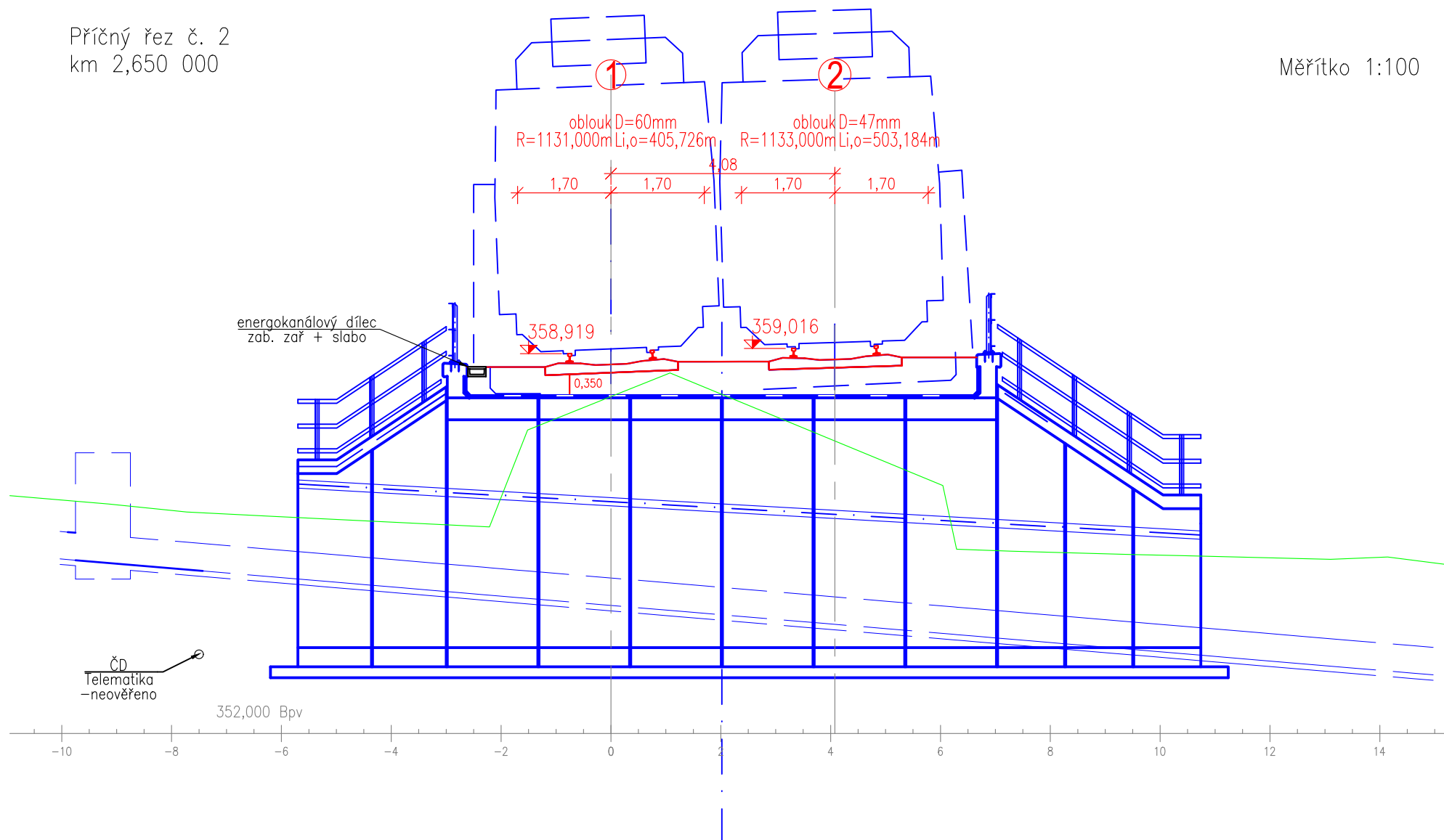
Příčný řez č. 1
km 2,600 000

Měřítko 1:100



Příčný řez č. 2
km 2,650 000

Měřítko 1:100



Příčný řez č. 3
km 2,700 000

Měřítko 1:100

